












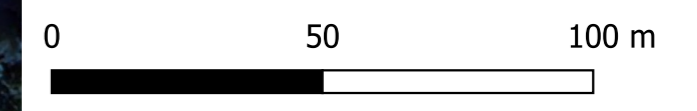


Legende

- Geltungsbereich 
 - Wirkzone I 50 m 
 - Wirkzone II 200 m 
 - 6 m Puffer um geschütztes Biotop 
 - Geschützter Baum gemäß § 29 BNatSchG 
- Biotoptypen**
- SE 
 - OIG 
 - OVB 
 - OVF 
 - OVL 
 - FGY 
 - PER 
 - PWX 



Biotoptypenkartierung

4. Änderung des Bebauungsplans Nr. 3
„Warbelniederung“ der Warbelstadt Gnoien

März 2026